



# LATVIJAS REPUBLIKA

Jelgavas rajona Ozolnieku novada Ozolnieku pagasts  
Nekustamā īpašuma

## "Krogzemji"



Zemes kadastra Nr. 5466 001 0254

## ZEMES ROBEŽU PLĀNS

Robežas noteiktas pamatojoties uz Ozolnieku novada Domes 2007.gada 12.aprīļa lēmumu (sēdes protokols Nr.5).

Robežu plāns sastādīts pēc 2007.gada robežu uzmērīšanas materiāliem mērogā 1:2000.

Zemes īpašuma kopplatība ir **0.7580 ha (7580m<sup>2</sup>)**.

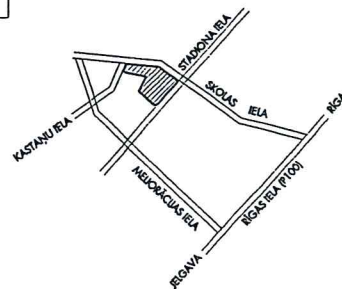
|   |   |              |
|---|---|--------------|
|  <b>VALSTS ZEMES DIENESTS</b><br>Zemgales reģionālā nodaļa |   |              |
| Jelgavas biroja<br>vadītāja   |  | A.Krūmiņa    |
|   |   | 11. 05. 2007 |

EKSPLIKĀCIJA

| Zemes vienības Nr. | Zemes lietošanas veidi |                   |            |             |        |         |      |         |       |             |                  |            |               |               |
|--------------------|------------------------|-------------------|------------|-------------|--------|---------|------|---------|-------|-------------|------------------|------------|---------------|---------------|
|                    | Kopplatība, ha         | Lauks. izm. zemes | tai skaitā |             |        |         | Meži | Krūmāji | Purvi | Zem ūdeņiem | t.sk.            | Zem ceļiem | Pārējās zemes | Meliorēta LIZ |
|                    |                        |                   | Aramzeme   | Augļu dārzi | Pļavas | Ganības |      |         |       |             | Zem zivju dīķiem |            |               |               |
| 0.7580             | —                      | —                 | —          | —           | —      | —       | —    | —       | —     | —           | 0.7580           | —          | —             | —             |



ZEMES GABALA IZVIETOJUMA SHĒMA

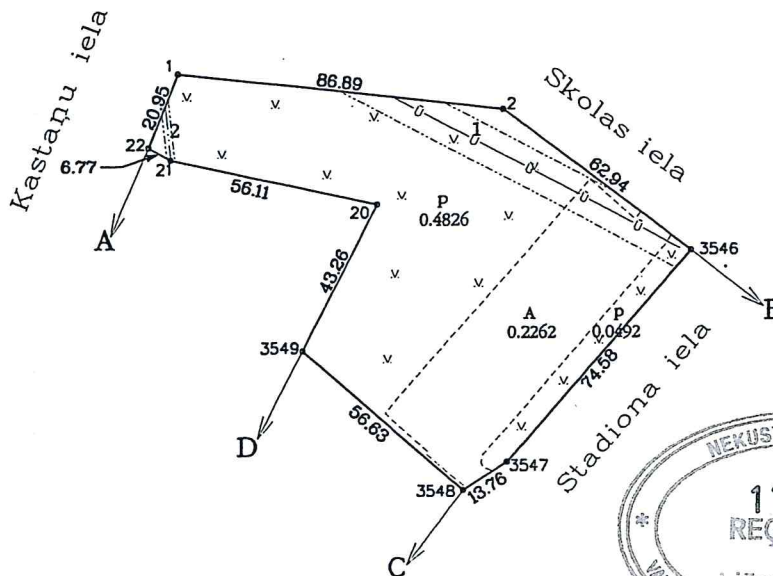


ROBEŽPUNKTU KOORDINĀTAS LKS-92 TM

MĒROGA KOEFICIENS 0.999603

| Nr   | X         | Y         |
|------|-----------|-----------|
| 1    | 283133.04 | 486970.68 |
| 2    | 283123.44 | 487056.99 |
| 3546 | 283086.45 | 487107.88 |
| 3547 | 283030.25 | 487058.90 |
| 3548 | 283022.66 | 487047.41 |
| 3549 | 283059.49 | 487004.42 |
| 20   | 283098.17 | 487023.77 |
| 21   | 283110.22 | 486968.99 |
| 22   | 283113.52 | 486963.07 |

PLATĪBA 0.7580 ha (7580m<sup>2</sup>)



Saskaņots  
 Ozolnieku novada domes  
 pilnvarotā persona  
 Antra Pļotņikova  
 2007. gada 13. aprīlis

ROBEŽOJOŠĀS ZEMES

- no A līdz B Ozolnieku novada pašvaldība
- no B līdz C zemes īpašums Stādiona iela
- no C līdz D zemes īpašums Stādiona iela 10
- no D līdz A zemes īpašums Skolas iela 1

NEKUSTAMĀ ĪPAŠUMA OBJEKTA APGRŪTINĀJUMI

- 1. 02010101 - aizsargjoslas teritorija gar ūdensvadu - 0.0844 ha
- 2. 020502 - aizsargjoslas teritorija gar elektrisko tīklu kabeļu līniju- 0.0028 ha

MĒRĒJUMS M-1:2000

**LATVIJAS VALSTS MĒRĒIEKS**  
 Licences Nr.145

Jelgova, Akadēmijas 19, 910 kab. tālr. 3012104 www.latvijasmernieks.lv

|                 |                    |           |                    |
|-----------------|--------------------|-----------|--------------------|
| Biroja vadītāja | <i>[Signature]</i> | V.Laimīte | <i>[Signature]</i> |
| Mērniece        | <i>[Signature]</i> | H.Straupe | 14.04.2007.        |